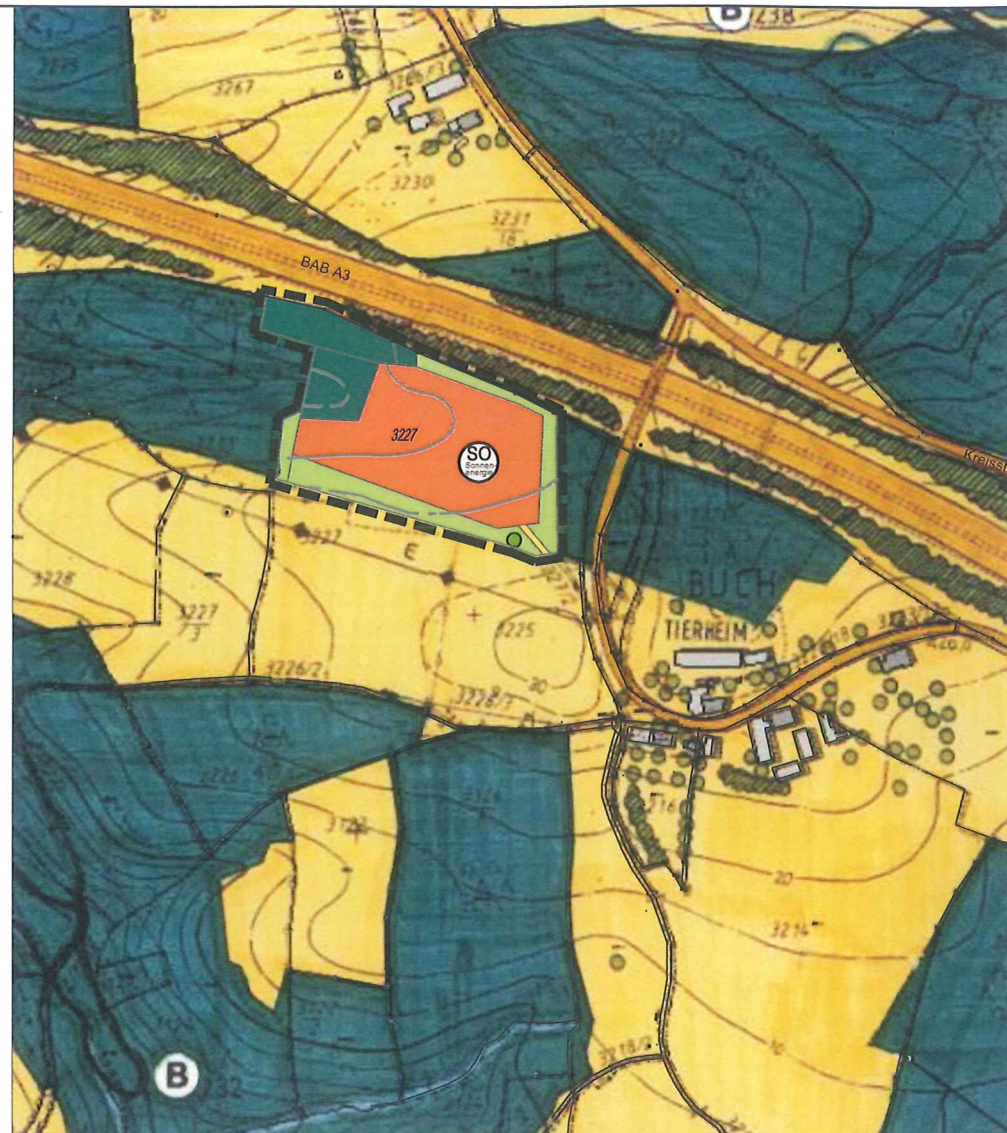


bisher. rechtskräftiger Stand des Flächennutzungsplans m. integr. Landschaftsplan

Stand nach der Änderung durch Deckblatt 12




ART DER BAULICHEN NUTZUNG

Sondergebiet sonstiger Art (§ 11 BauNVO)
(Sonnenenergienutzung)



Baubestand

LAND- UND FORSTWIRTSCHAFT



Fläche für die Landwirtschaft



Waldflächen

ÜBERÖRTLICHER VERKEHR UND ÖRTLICHE HAUPTVERKEHRSZÜGE



Hauptstraße mit Bezeichnung
BAB Bundesautobahn hier A3




SONSTIGE PLANZEICHEN UND ERLÄUTERUNGEN

Geltungsbereich der Änderung

LANDSCHAFTSSCHUTZ UND LANDSCHAFTSPFLEGE



gliedernde, abschirmende, ortsrandgestaltende Freiflächen,
mögliche Ausgleichsflächen



Bäume, Obstgärten, Feldgehölze, Hecken-
Verbuschung, Feuchtgebiete

HAUPTVER- UND ENTSORGUNGSLEITUNGEN



Elektrische Hochspannungsleitung

Änderung des Flächennutzungsplanes mit integriertem Landschaftsplan der Gemeinde Tiefenbach

durch Deckblatt Nr.12 (i.S. Sondergebiet Sonnenenergie "Buch")

Stand vor und nach der Änderung durch Deckblatt 12

Gemeinde Tiefenbach, Landkreis Passau

Datum: 06.02.2018/
19.04.2018/ 14.06.2018

M 1 : 5000

Planungsbüro Inge Haberl
Dipl. Ing. Landschaftsarchitektin
Deggendorfer Str. 32, 94522 Wallersdorf
Tel.: (09933) 902013, Fax: (09933) 902014
Email: Inge.Haberl@t-online.de



Inge Haberl