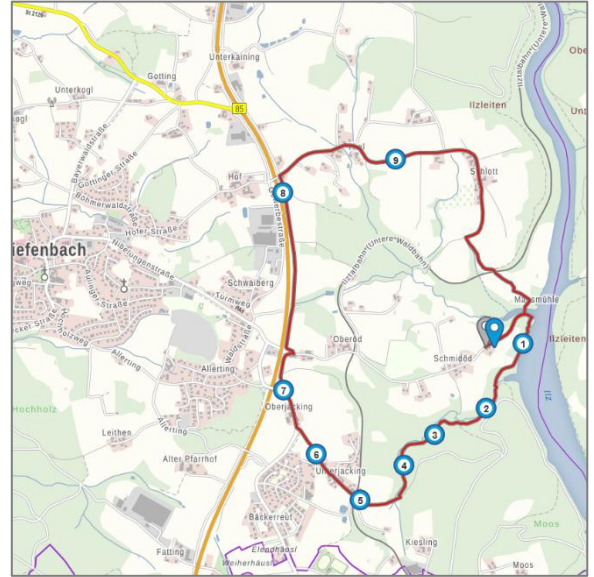


Wanderweg 3

Mausmühle – Unter-/Oberjacking – Thal – Schlott - Mausmühle



Tourdaten:

Wanderung

Strecke ↔ 6,9 km

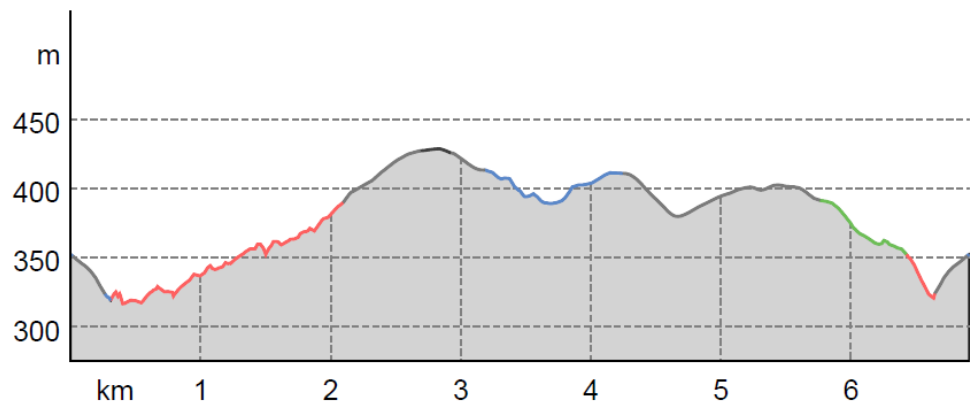
Dauer 🕒 1:55 h

Aufstieg 📈 144 m

Abstieg 📉 144 m



Asphalt	2,9 km
Schotterweg	1,1 km
Naturweg	0,7 km
Pfad	2 km
Straße	0,2 km
Unbekannt	0 km



Tour-Beschreibung:

Der Rundwanderweg 3 in der Gemeinde Tiefenbach startet am idyllisch gelegenen Parkplatz Mausmühle und führt über eine Strecke von etwa 7 km durch eine malerische Landschaft entlang der Ilz. Gleich zu Beginn taucht der Wanderer in die Ruhe und Schönheit des Ilztals ein, wo die Natur die perfekte Kulisse für eine entspannte Tour bietet.

Von der Mausmühle aus geht es vorbei an den Ortschaften Schlott, Thal, Oberjacking, und Unterjacking.

Die Route ist geprägt von abwechslungsreicher Natur, gemütlichen Ortschaften und einem ruhigen Verlauf der Ilz, die den Wanderern immer wieder herrliche Ausblicke auf das Wasser bietet. Dieser Weg ist ideal für Naturliebhaber, die auf der Suche nach Entspannung in einer idyllischen Umgebung sind.

Alternativ kann die Rundtour auf 5,7 km verkürzt werden (siehe Streckenplan 2 – keine Beschilderung vor Ort) oder natürlich auch in die gegenläufige Richtung erkundet werden.

Start-/Zielpunkt, Parken:

Parkplatz Mausmühle

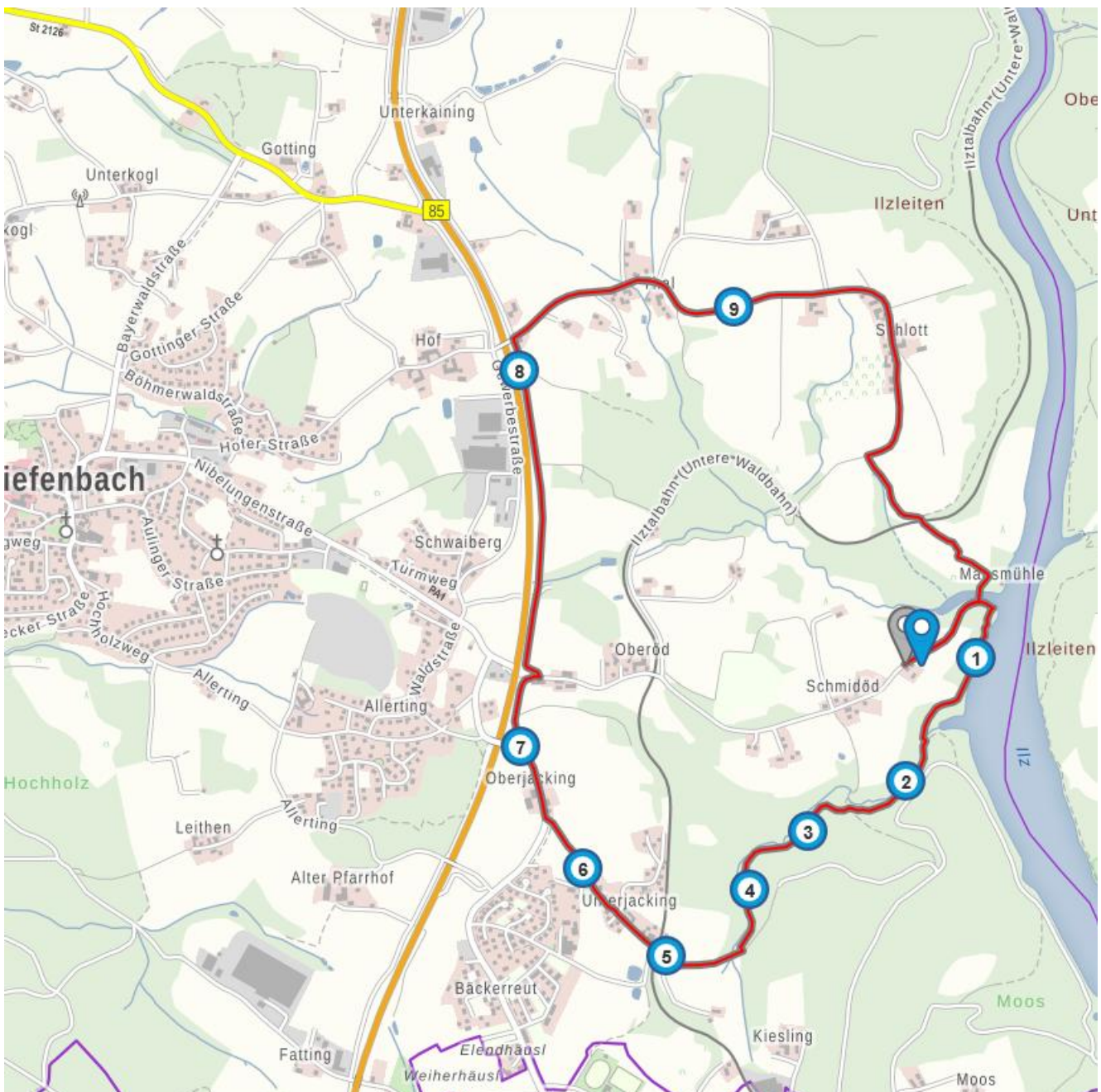
Fotos:



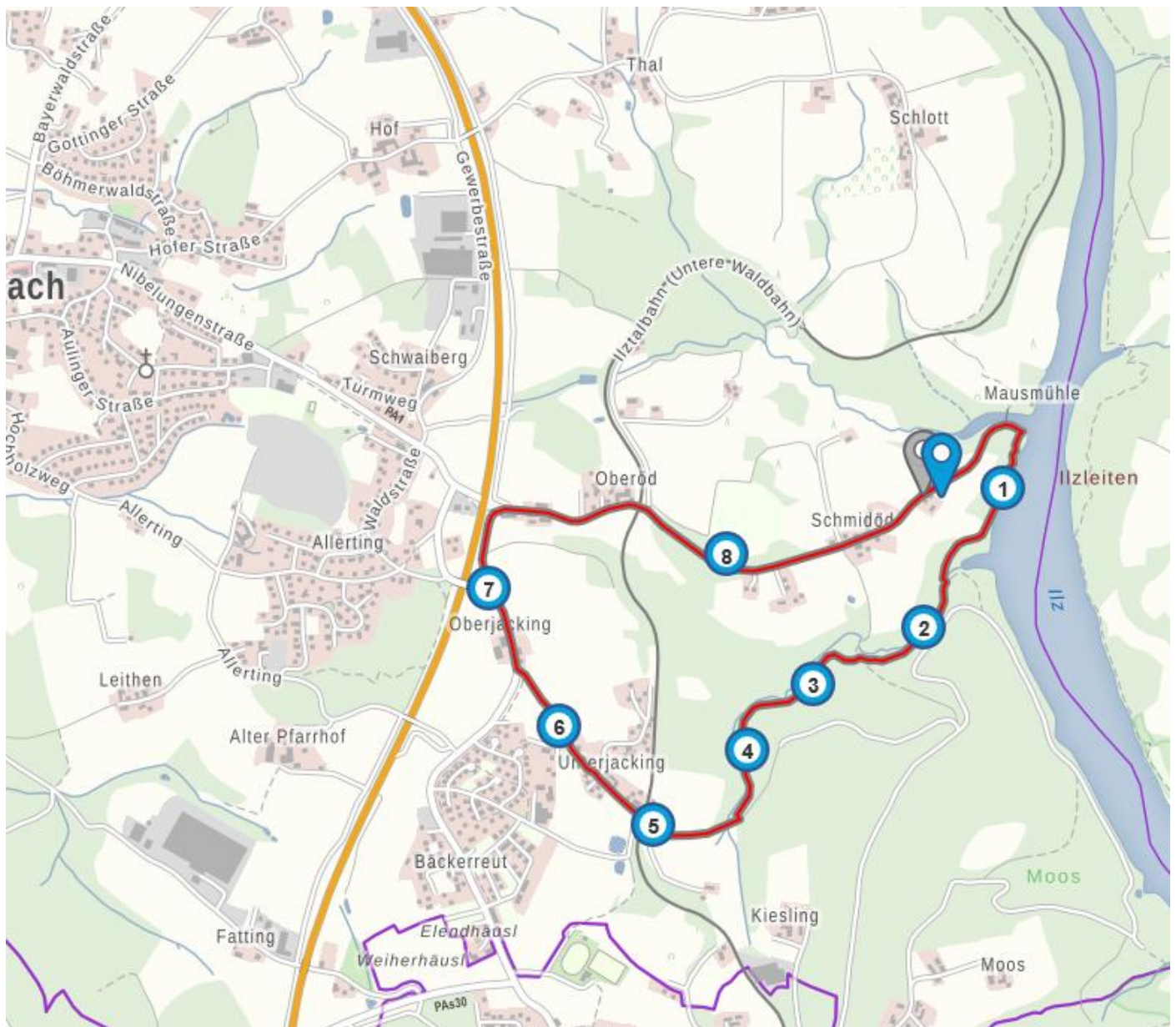


Gesamtstrecke:

Streckenplan 1:



Streckenplan 2 – kurze Strecke:



Wanderung

Strecke ↔ 5,7 km

Dauer 🕒 1:35 h

Aufstieg ⬆️ 112 m

Abstieg ⬆️ 112 m

Kontakt:

Gemeinde Tiefenbach, Pilgrimstraße 2, 08509/9009-0, info@tiefenbach.eu